

Hořovice, oprava zdi mezi Zámeckou ulicí a pozemkem p.č. 67

Město Hořovice, Palackého náměstí 2, 268 01 Hořovice, tel. 311 545 301, e-mail: e-podateln@ mesto-horovice.cz

Investor:



Město Hořovice
Palackého náměstí 2
268 01 Hořovice

Výškový systém:

Bpv

Souřadnicový systém:

S-JTSK

Číslo zakázky:

24 226 00

HIP:

Schválil:

Ing. Petr SOUČEK

Zodp. projektant: Ing. Daniel ŠINDLER, Ph.D.

724007830, dsn@pontex.cz

Tech. kontrola:

Ing. Ondřej DĚDEK

Vypracoval: GS Hejdov s.r.o

728355965, ode@pontex.cz

Ing. Karel ŠTOCHL



Na Hřebenech II 1718/10, 140 00 Praha 4-Nusle
www.pontex.cz pontex@pontex.cz

Objednatel:

Město Hořovice

Obec:

Hořovice

Kraj:

Středočeský

Akce:

Hořovice, oprava zdi mezi Zámeckou ulicí
a pozemkem p.č. 67

Datum

11/2024

Stupeň

ZDS

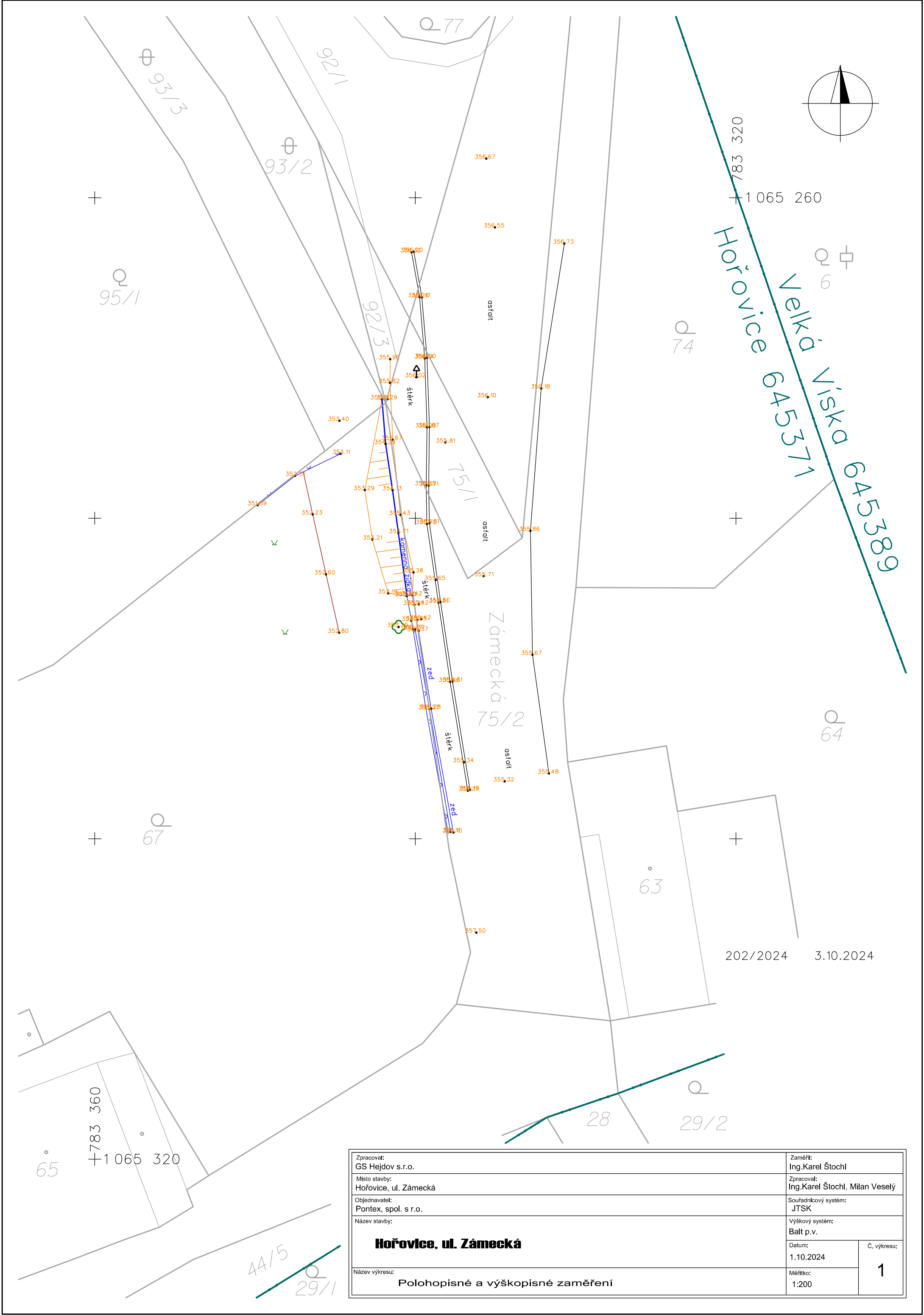
Příloha:

GEODETICKÉ ZAMĚŘENÍ

Souprava

Č. přílohy

9



Zpracoval: GS Hejdov s.r.o.		Zaměřil: Ing.Karel Štochl	
Místo stavby: Hořovice, ul. Zámecká		Zpracoval: Ing.Karel Štochl, Milan Veselý	
Objednavatel: Pontex, spol. s r.o.		Souřadnicový systém: JTSK	
Název stavby: Hořovice, ul. Zámecká		Výškový systém: Balt p.v.	
Název výkresu: Polohopisné a výškopisné zaměření		Datum: 1.10.2024	Č. výkresu: 1
		Měřítko: 1:200	

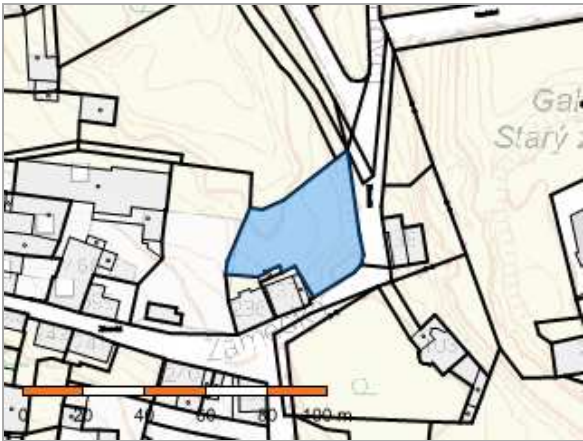
202/2024 3.10.2024

1	783331.670	1065295.925	355.476	a
2	783336.584	1065296.954	355.192	o
3	783336.733	1065296.999	355.309	o
4	783337.806	1065299.572	355.106	plo
5	783337.633	1065299.605	355.096	zed
6	783339.019	1065291.877	355.281	zed
7	783339.118	1065291.914	355.272	plo
8	783337.836	1065290.196	355.457	o
9	783337.683	1065290.180	355.310	o
10	783332.693	1065288.514	355.666	a
11	783332.818	1065280.782	355.862	a
12	783338.422	1065285.224	355.504	o
13	783338.562	1065285.257	355.608	o
14	783340.018	1065286.930	355.369	plo
15	783339.798	1065287.027	355.370	zed
16	783340.147	1065286.907	355.365	zed
17	783339.883	1065286.354	355.352	ris
18	783339.641	1065286.308	355.417	ris
19	783339.790	1065285.369	355.419	ris
20	783340.055	1065285.395	355.392	ris
21	783340.526	1065284.837	355.403	zed
22	783340.187	1065284.805	355.422	zed
23	783340.118	1065283.373	355.378	h
24	783340.934	1065279.781	355.426	h
25	783339.278	1065280.344	355.752	o
26	783339.117	1065280.304	355.612	o
27	783339.174	1065277.958	355.712	o
28	783339.328	1065277.928	355.847	o
29	783341.405	1065275.094	355.666	h
30	783339.271	1065274.319	356.004	o
31	783339.118	1065274.300	355.865	o
32	783339.924	1065271.190	356.021	zn
33	783339.419	1065270.018	356.140	o
34	783339.270	1065269.988	356.001	o
35	783339.595	1065266.210	356.168	o
36	783339.736	1065266.190	356.256	o
37	783340.236	1065263.391	356.324	o
38	783340.094	1065263.361	356.201	o
39	783335.028	1065261.839	356.547	a
40	783330.703	1065262.850	356.725	a
41	783332.152	1065271.890	356.176	a
42	783335.487	1065272.439	356.098	a
51	783335.743	1065283.609	355.712	a
52	783334.430	1065296.415	355.322	a
53	783341.588	1065271.543	355.817	h
54	783341.571	1065270.067	355.959	h
55	783341.734	1065272.564	355.294	kam
56	783342.088	1065272.571	355.204	kam
57	783341.856	1065275.358	354.288	kam
58	783341.427	1065278.238	354.132	kam
59	783341.061	1065280.915	353.709	kam
60	783340.555	1065284.843	353.397	kam
61	783341.045	1065286.781	353.197	str
62	783340.267	1065286.389	353.210	p

63	783341.696	1065284.683	353.188	p
64	783342.688	1065281.321	353.209	p
65	783343.151	1065278.231	353.285	p
66	783344.749	1065287.143	352.803	cih
67	783345.571	1065283.498	352.596	cih
68	783346.404	1065279.755	352.229	cih
69	783349.844	1065279.180	351.589	plo
70	783347.500	1065277.348	352.006	plo
71	783344.660	1065275.972	353.109	plo
72	783344.735	1065273.914	353.402	t
4001	783336.960	1065295.216	355.342	
4002	783338.717	1065283.837	355.649	
4003	783335.575	1065257.550	356.667	
4441	783338.132	1065275.265	355.810	
7501	783331.153	1065230.238	361.366	p
7502	783336.191	1065305.852	357.501	zast

Informace o pozemku

Parcelní číslo:	67
Obec:	Hořovice [531189]
Katastrální území:	Hořovice [645371]
Číslo LV:	3859
Výměra [m ²]:	1179
Typ parcely:	Parcela katastru nemovitostí
Mapový list:	DKM
Určení výměry:	Ze souřadnic v S-JTSK
Druh pozemku:	zahrada



Vlastníci, jiní oprávnění

Vlastnické právo	Podíl
Černoch Karel, Husovo náměstí 55/17, 26801 Hořovice	4/9
Černochová Barbora, Husovo náměstí 55/17, 26801 Hořovice	4/9
Černochová Eva, Husovo náměstí 55/17, 26801 Hořovice	1/9

Způsob ochrany nemovitosti

Název
zemědělský půdní fond

Seznam BPEJ

BPEJ	Výměra
54177	28
52651	1151

Omezení vlastnického práva

Nejsou evidována žádná omezení.

Jiné zápisy

Nejsou evidovány žádné jiné zápisy.

Řízení, v rámci kterých byl k nemovitosti zapsán cenový údaj (celkem 1)
Nemovitost je v územním obvodu, kde státní správu katastru nemovitostí ČR vykonává [Katastrální úřad pro Středočeský kraj](#), [Katastrální pracoviště Beroun](#)

Zobrazené údaje mají informativní charakter. Platnost dat k 19.11.2024 10:00.

Informace o pozemku

Parcelní číslo:	75/1
Obec:	Hořovice [531189]
Katastrální území:	Hořovice [645371]
Číslo LV:	10001
Výměra [m ²]:	54
Typ parcely:	Parcela katastru nemovitostí
Mapový list:	DKM
Určení výměry:	Graficky nebo v digitalizované mapě
Způsob využití:	ostatní komunikace
Druh pozemku:	ostatní plocha



Vlastníci, jiní oprávnění

Vlastnické právo	Podíl
Město Hořovice, Palackého náměstí 2/2, 26801 Hořovice	

Způsob ochrany nemovitosti

Nejsou evidovány žádné způsoby ochrany.

Seznam BPEJ

Parcela nemá evidované BPEJ.

Omezení vlastnického práva

Typ
Věcné břemeno (podle listiny)

Jiné zápisy

Typ
Změna výměr obnovou operátu
Změna číslování parcel

Řízení, v rámci kterých byl k nemovitosti zapsán cenový údaj (celkem 0)

Nemovitost je v územním obvodu, kde státní správu katastru nemovitostí ČR vykonává [Katastrální úřad pro Středočeský kraj](#), [Katastrální pracoviště Beroun](#)

Zobrazené údaje mají informativní charakter. Platnost dat k 19.11.2024 10:00.

Informace o pozemku

Parcelní číslo:	75/2
Obec:	Hořovice [531189]
Katastrální území:	Hořovice [645371]
Číslo LV:	10001
Výměra [m ²]:	408
Typ parcely:	Parcela katastru nemovitostí
Mapový list:	DKM
Určení výměry:	Graficky nebo v digitalizované mapě
Způsob využití:	ostatní komunikace
Druh pozemku:	ostatní plocha



Vlastníci, jiní oprávnění

Vlastnické právo	Podíl
Město Hořovice, Palackého náměstí 2/2, 26801 Hořovice	

Způsob ochrany nemovitosti

Nejsou evidovány žádné způsoby ochrany.

Seznam BPEJ


Parcela nemá evidované BPEJ.

Omezení vlastnického práva

Typ
Věcné břemeno (podle listiny)

Jiné zápisy

Typ
Změna výměr obnovou operátu
Změna číslování parcel

 Řízení, v rámci kterých byl k nemovitosti zapsán cenový údaj (celkem 0)

Nemovitost je v územním obvodu, kde státní správu katastru nemovitostí ČR vykonává [Katastrální úřad pro Středočeský kraj](#), [Katastrální pracoviště Beroun](#)

Zobrazené údaje mají informativní charakter. Platnost dat k 19.11.2024 10:00.

Informace o pozemku

Parcelní číslo:	75/3
Obec:	Hořovice [531189]
Katastrální území:	Hořovice [645371]
Číslo LV:	10001
Výměra [m ²]:	729
Typ parcely:	Parcela katastru nemovitostí
Mapový list:	DKM
Určení výměry:	Graficky nebo v digitalizované mapě
Způsob využití:	ostatní komunikace
Druh pozemku:	ostatní plocha



Vlastníci, jiní oprávnění

Vlastnické právo

Podíl

Město Hořovice, Palackého náměstí 2/2, 26801 Hořovice

Způsob ochrany nemovitosti

Nejsou evidovány žádné způsoby ochrany.

Seznam BPEJ

Parcela nemá evidované BPEJ.

Omezení vlastnického práva

Typ

Věcné břemeno (podle listiny)

Jiné zápisy

Typ

Změna výměr obnovou operátu

Změna číslování parcel

Řízení, v rámci kterých byl k nemovitosti zapsán cenový údaj (celkem 0)

Nemovitost je v územním obvodu, kde státní správu katastru nemovitostí ČR vykonává [Katastrální úřad pro Středočeský kraj](#), [Katastrální pracoviště Beroun](#)

Zobrazené údaje mají informativní charakter. Platnost dat k 19.11.2024 10:00.